



COMMUNE DE MOSLINS

ALIMENTATION EN EAU POTABLE

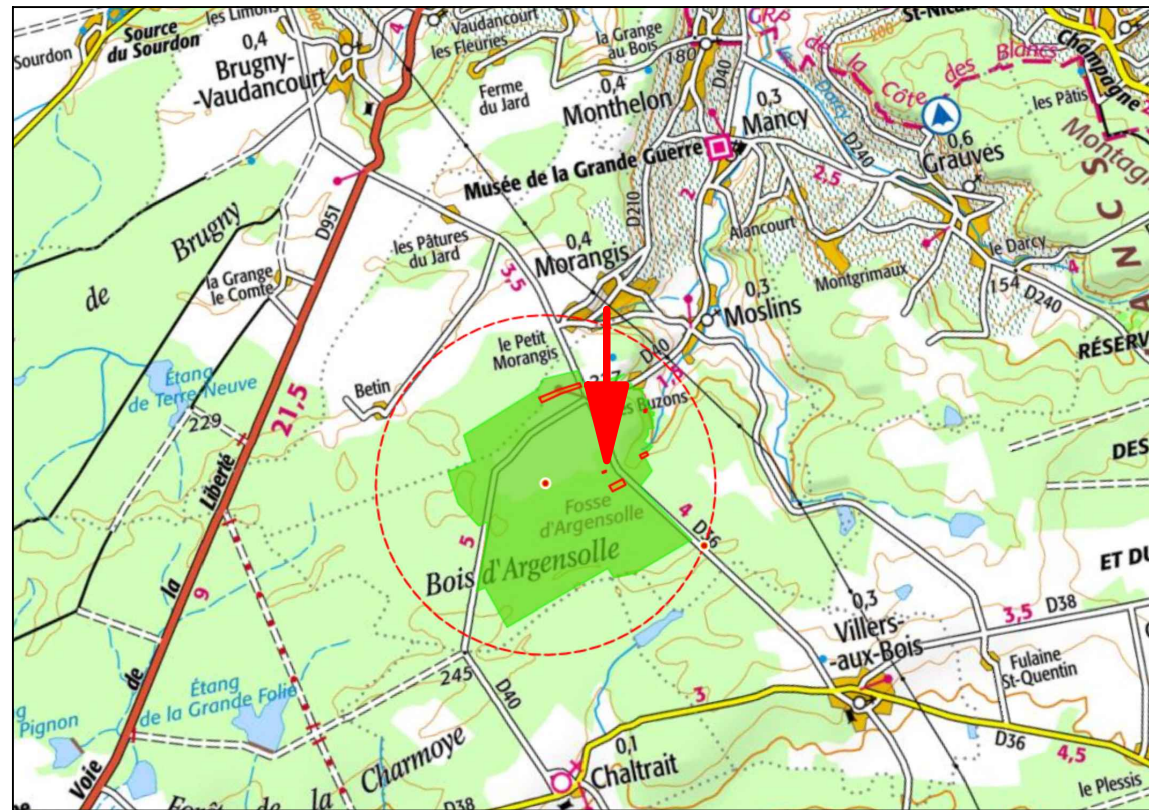
PLAN PARCELLAIRE

Échelle de 1 à 250

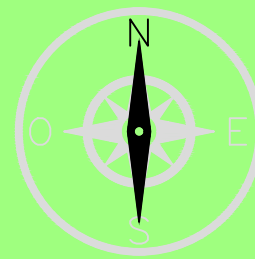
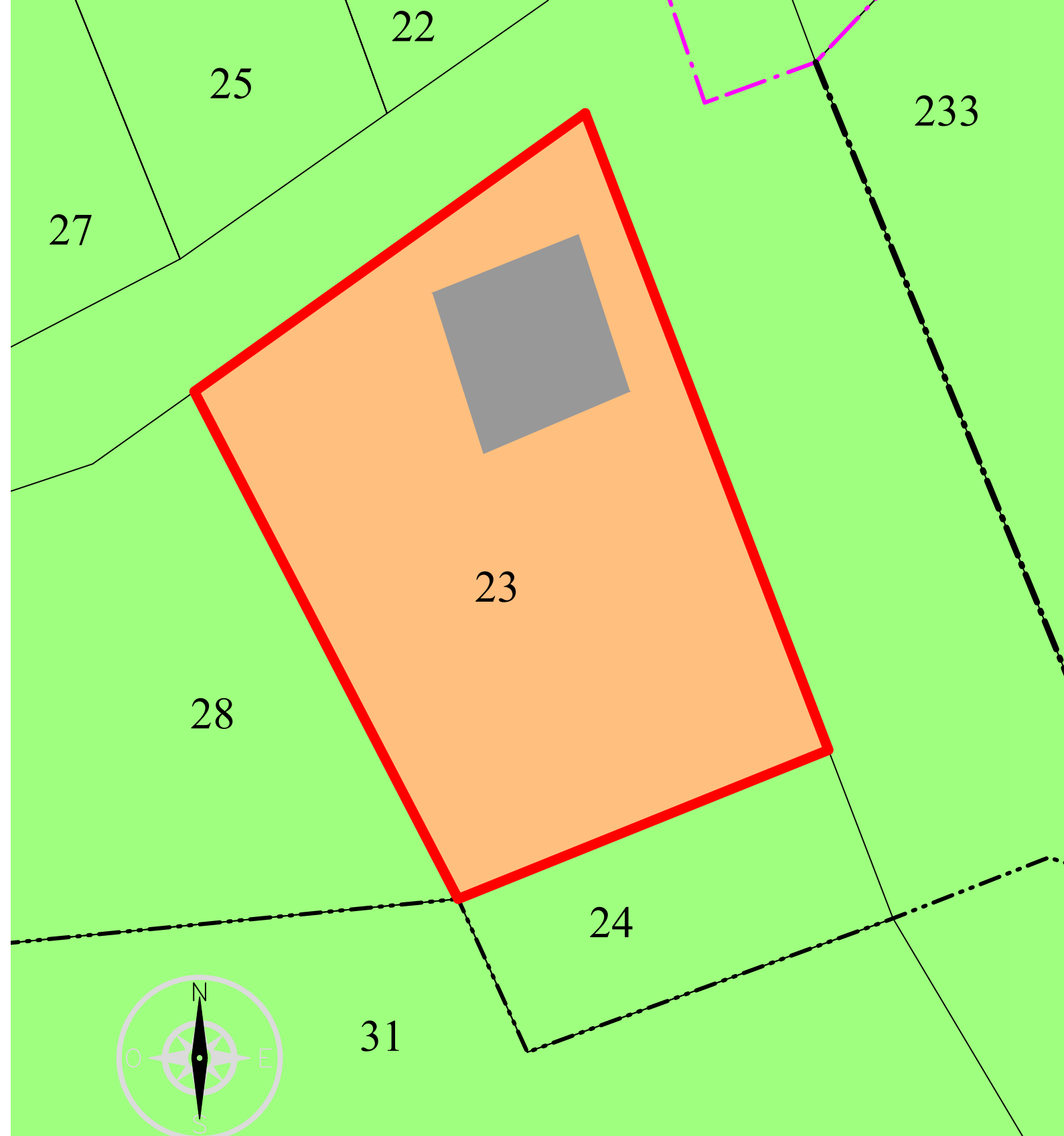
DÉFINITION DU PÉRIMÈTRE DE PROTECTION IMMÉDIAT DU CAPTAGE
Lieu-dit : "Le Brodelin"

-  Périimètre de protection immédiat
Surface : 07 a 00 ca
-  Périimètre de protection rapproché

Plan de situation
sans échelle



LE BRODELIN
Section B-Feuille 1



Échelle graphique (1/250)

